IMPLANTAÇÃO - PLANTA SATÉLITE



MAPA URBANO DE NOVO HORIZONTE



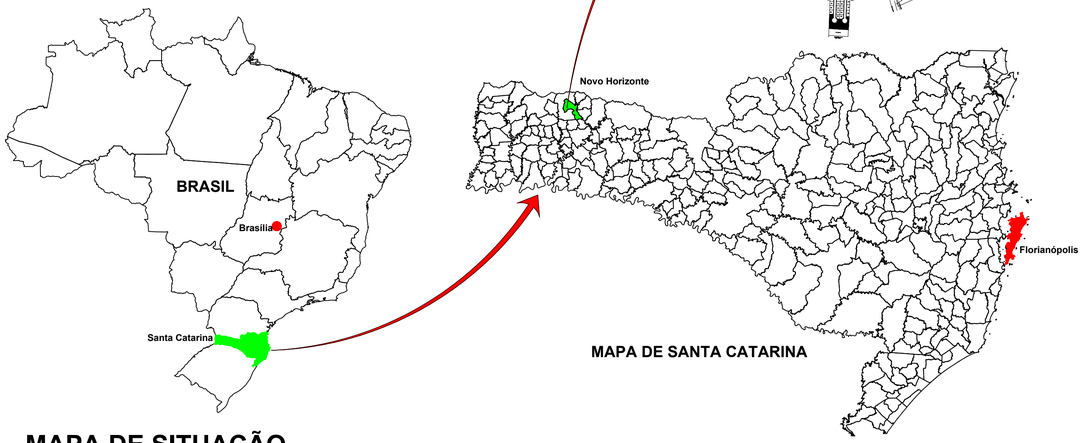

MAPA DE SANTA CATARINA

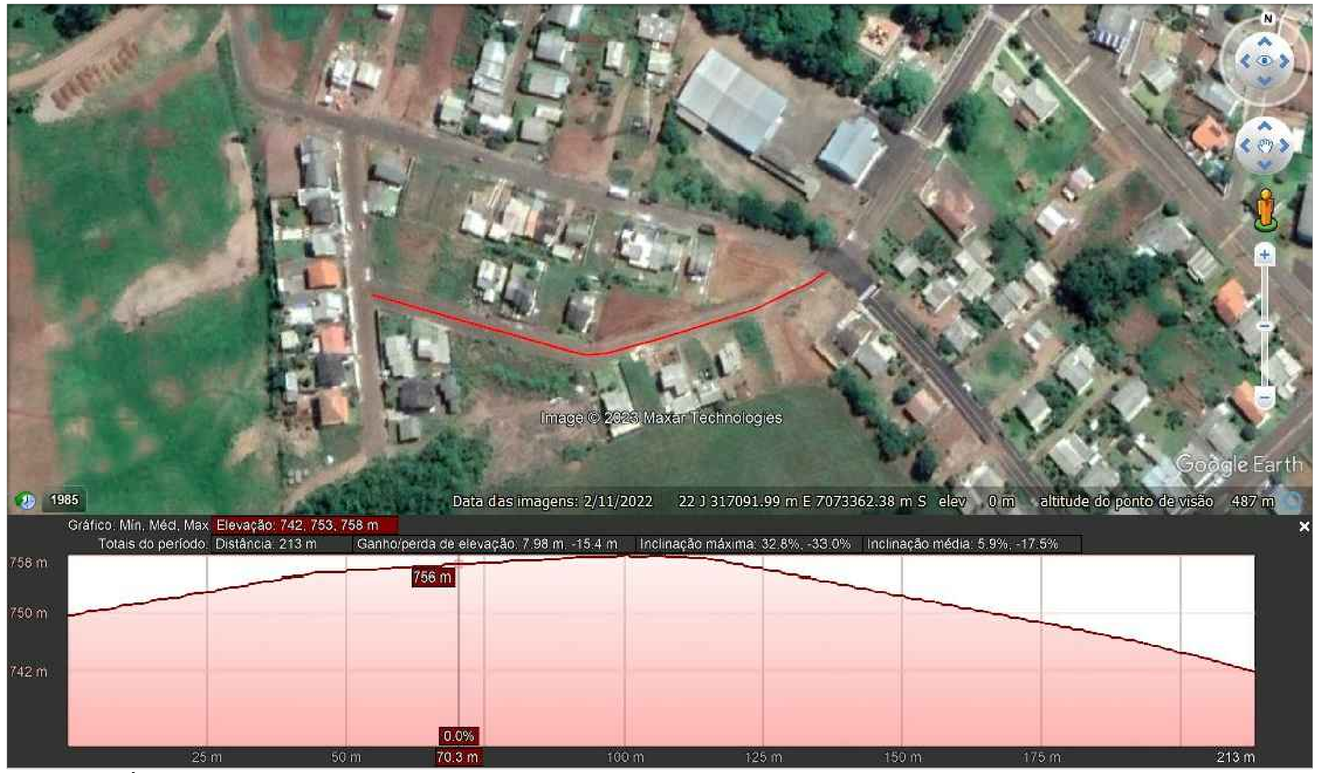

IMAGEM SATÉLITE
ESCALA VISUAL

MAPA DE SITUAÇÃO
ESCALA VISUAL

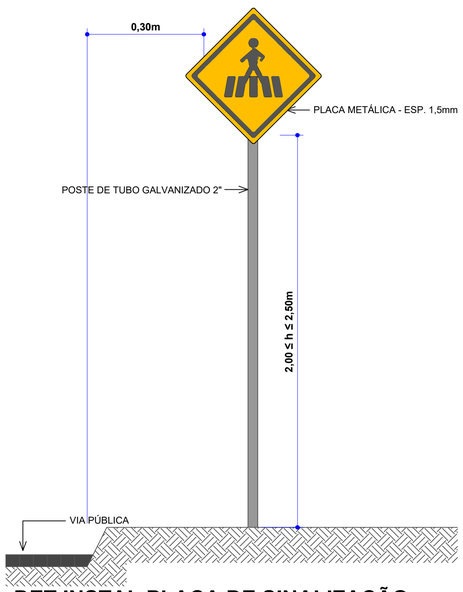

DET.INSTAL.PLACA DE SINALIZAÇÃO
ESCALA VISUAL

CONVENÇÕES

- **Placa A-32b - Passagem sinalizada de pedestres**



A32: Passagem De Pedestres			
Forma	Cor		
Octogonal	Fundo	Amarelo	
	Simbolo	Preto	
	Orla interna	Preto	
	Orla externa	Amarelo	
	Letras	Preto	
Via	Lado (m)	Orla int. (m)	Orla ext. (m)
Urbana	0,50	0,028	0,014

DETALHE PLACA A32
ESCALA

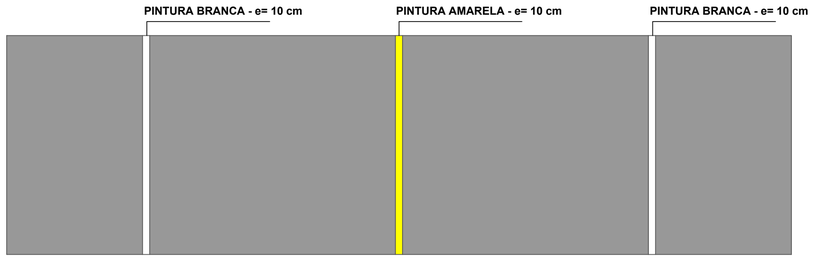

DET. SINALIZAÇÃO HORIZONTAL
ESCALA VISUAL

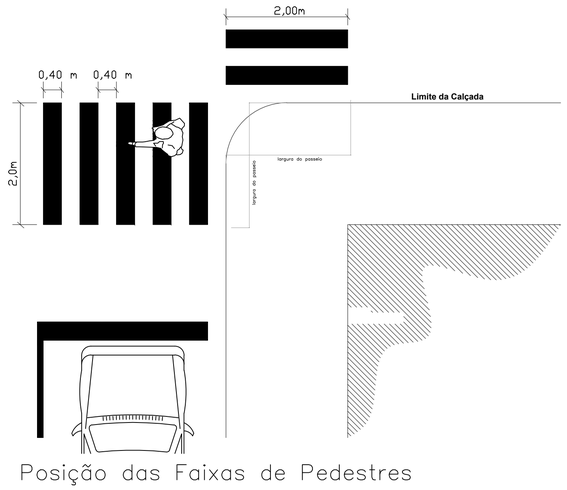

Posição das Faixas de Pedestres

NOTAS:

AMNOROESTE
ASSOCIAÇÃO DOS MUNICÍPIOS DO NOROESTE DE SANTA CATARINA

PROJETO ARQUITETÔNICO

PAVIMENTAÇÃO ASFÁLTICA SOBRE PEDRAS IRREGULARES RUA ADÉLIA M. PANDINI

ENDEREÇO:	RUA ADÉLIA M. PANDINI NOVO HORIZONTE-SC
PROPRIETÁRIO:	PREFEITURA MUNICIPAL DE NOVO HORIZONTE - SC CNPJ 95.990.115/0001-87
RESPONSÁVEL TÉCNICO:	AMARILDO MARTINS RIBEIRO:05079131918 Assinado de forma digital por AMARILDO MARTINS RIBEIRO:05079131918 Dados: 2023.12.06 11:59:06 -03'00' Engº Civil Amarildo M. Ribeiro - CREA-SC 156004-7
RESPONSÁVEL TÉCNICO:	Engº Civil Jean C. Tortelli - CREA-SC 182379-4
RESPONSÁVEL TÉCNICO:	Engº Eletricista Charlan Smaniotto Luzzatto - CREA-SC 127695-8
DESENHO CAD:	Eliveltro Jesus Passini - CFT-01901295907 Jaison R. dos Santos - CREA/SC 178513-5
DESCRIÇÃO	MAPA DE SITUAÇÃO IMAGEM SATÉLITE SIMBOLOGIA DETALHES
PRANCHA:	ARQ.- 01/02
ÁREA TOTAL:	1.917,00m²
ESCALA:	INDICADA
CONTATO:	E-MAIL: amnoroeste@amnoroeste.org.br - TEL: (49)3344-1991

29/11/2023

A1 - 84.10 X 59.40